




# Santa Rosa de Cuevo

Santa Rosa	
Información básica	
Nombre completo	Santa Rosa de Cuevo
Población(saporte)	202 hab. (Censo 2012)
<a href="#">Altura</a>	1070 m
Código Postal	01-1002-0300-7001
Código del teléfono	(591)
<a href="#">Coordenadas</a>	<a href="#">♁ 20 ° 29 ' S , 63 ° 32 ' W</a> <a href="#">Coordenadas: 20 ° 29 ' S , 63 ° 32 ' W</a>      
 <p>Santa Rosa de Cuevo</p>	
Política	
<a href="#">Departamento</a>	<a href="#">Chuquisaca</a>
Provincia	<a href="#">Luis Calvo Provincia</a>
Clima	




Gráfico climático Cuevo

**Santa Rosa de Cuevo** es una aldea en [Chuquisaca](#) en las tierras bajas de la América del Sur [Andes](#) - Estado [Bolivia](#) .

## Contenido

[ [Ocultar](#) ]

- 1 posición en el espacio cerca
- 2 Geografía
- 3 red de transportes
- 4 Población
- 5 Referencias
- 6 Enlaces

## Afuera, en el espacio cerca [ [Editar](#) ]

Santa Rosa de Cuevo es un lugar central del [cantón](#) distrito de Santa Rosa ( *bolivianisch* : [Municipio](#) ) [Huacaya](#) en la [provincia de Luis Calvo](#) . El pueblo está situado a una altitud de 1070 [m](#) en un afluente del *Río Cuevo* , a cuatro kilómetros más al norte en [Cuevo](#) pasa el pueblo y cerca de 120 kilómetros al este de [la municipalidad Boyuibé](#) filtra.

## Geografía [ [editar](#) ]

Santa Rosa de Cuevo radica en las húmedo secos [subtropicales](#) entre la región montañosa de [la Cordillera de Tajsara o Tarachaca](#) en Occidente y la boliviana [Chaco](#) en el este.

La temperatura media anual de la región es a 23 ° C (ver Cuevo gráfico climático) los valores mensuales fluctúan entre los 18 ° C en junio y julio y 26 ° C, de noviembre a enero. El clima es [subhúmedo](#) y tiene una clara [estación seca](#) , de mayo a septiembre, con precipitación mensual de menos de 20 mm; la precipitación anual es de unos 800 mm de diciembre al mes de marzo los valores 110-160 mm se puede lograr.

## Red de Transporte [ [Editar](#) ]

Santa Rosa de Cuevo encuentra a una distancia de 514 kilómetros de carretera al sureste de [Sucre](#) , capital de Chuquisaca.

Desde Sucre desde el 976 kilómetros de largo conduce [autopista Ruta 6](#) sobre [Zudañez](#) , [Padilla](#) , [Monteagudo](#) , [Lagunillas](#) y [Camirja](#) Boyuibe. Veinte kilómetros antes Boyuibé justo antes de las aldeas [lbicuati](#) ramifica desde la *Ruta 6* en dirección suroeste por un camino de tierra de la que el lugar *Cuevo* logró después de quince kilómetros y *Santa Rosa de Cuevo* es de nuevo otros cuatro kilómetros al sur.

## Población [ [Editar](#) ]

Los [habitantes](#) de la aldea sólo es aumentado ligeramente en las últimas dos décadas:

Año	Población	Fuente
1992	<b>178</b>	Censo <sup>[1]</sup>
2001	<b>312</b>	Censo <sup>[2]</sup>
2012	<b>202</b>	Censo <sup>[3]</sup>

Debido a la distribución históricamente crecido la población, la región tiene una participación significativa de **Guaraní** en -Bevölkerung, en el municipio de Huacaya 48,6 por ciento de la población habla el **idioma guaraní** <sup>[4]</sup>.

## Referencias [ [editar](#) ]

---

1. *Salto de altura*↑ [Instituto Nacional de Estadística Bolivia \(INE\) en 1992](#)
2. *Salto de altura*↑ [INE - Instituto Nacional de Estadística Bolivia 2001](#)
3. *Salto de altura*↑ [INE - Instituto Nacional de Estadística Bolivia 2012](#)
4. *Salto de altura*↑ [INE sociales Chuquisaca 2001 datos](#) (archivo PDF, 4.22 MB)

## Enlaces web [ [Editar](#) ]

---

- [Municipio Huacaya - Mapas N° 11.002.](#)
- [Municipio Huacaya - Zoom y los datos de población](#)
- [Chuquisaca - Datos Sociales \( \*español\* \)](#) (PDF, 4.21 MB)

Categoría :

- [Colocar en Chuquisaca](#)

## Menú de navegación

---